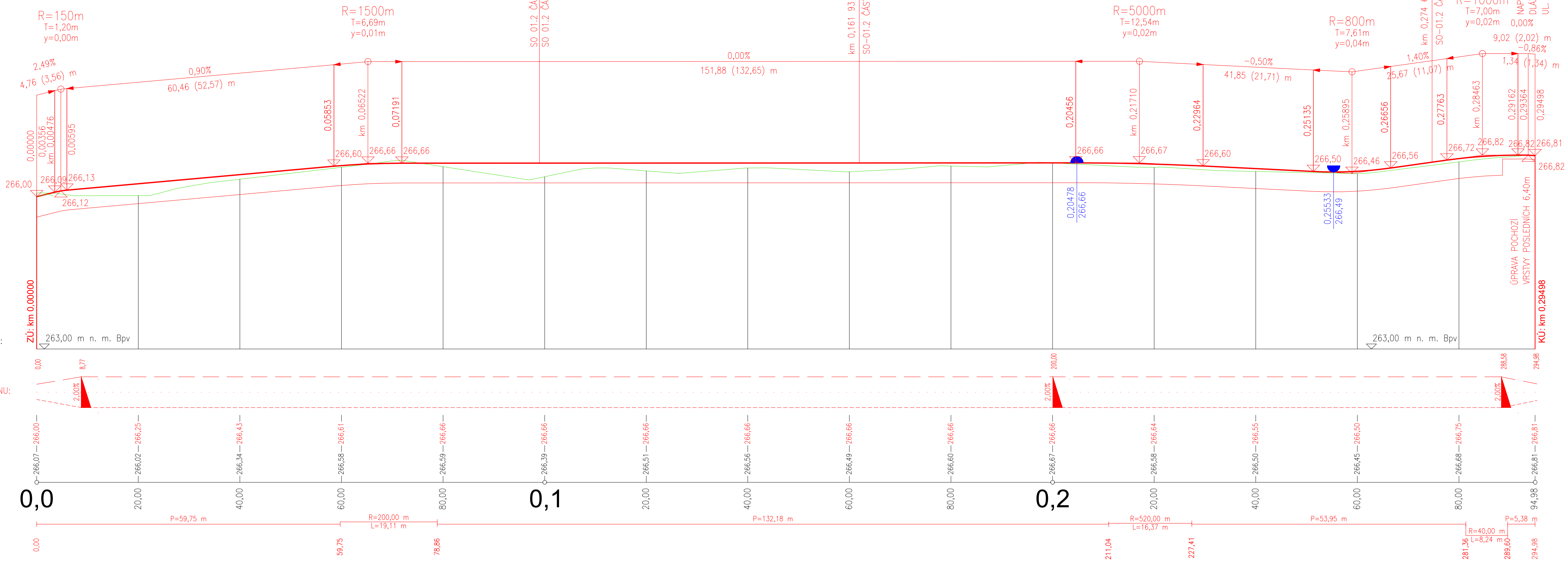


PRAHA	554782
PRAHA-KBELY	731641
ORNÁ PŮDA	

OSTATNÍ PLOCHA KOMUNIKACE




M 1:500/50



Souřadný systém S-JTSK; výškový systém Bpv

Přehled revizí					
00	04/2022	Čistopis	DBo	RHa	RHa
Č.	Datum	Popis	Vypr.	Kontr.	Schv.


Hlavní město Praha
Jungmannova 35/29, 110 00 Praha 1
Česká republika



Ing. Radek Hájek, Ph.D.
 Autorizovaný inženýr pro mosty a inženýrské konstrukce
 Plickova 551/25, 14900 Praha 4 - Háje
 Česká republika

Akce

Část SO-01 sdílený živičný / dlážděný chodník pro pěší a cyklisty šíře 3,5 m

Navrh/vypracoval		Ing. Dárius Bolješek		 Ing. Radek Hájek, Ph.D. Plickova 551/25 14900 Praha 4 - Hájek Česká republika	
Zodp. projektant		Ing. Dárius Bolješek			
Technická kontrola		Ing. Radek Hájek, Ph.D.			
Hlavní inženýr projektu		Ing. Radek Hájek, Ph.D.			
Název přílohy SO-01.2 - úsek KÚ Kbely - část 3 Podélný profil				Měřítko 1:500/50	
Stupeň dok. DSP/ZDS		Číslo smt. obj. -		Číslo akce -	
				Číslo přílohy D.1.1-01.2-03.2	

Název souboru: 3 Podelné profily.dwg Naposledy uloženo: 4/20/2022 8:21:24 AM